













-  Limite de la MRC de Roussillon
-  Limite des autres MRC
-  Limite municipale de la MRC de Roussillon
-  Limite des grands bassins versants
-  Territoire non organisé
-  Terre publique

- ZONES À FORT POTENTIAL DE DÉVELOPPEMENT
-  Projet de développement prévu
 -  Autre (ZFDP)

- MILIEUX HUMIDES
CHOIX DE CONSERVATION
-  Perte anticipé
 -  Utilisation durable
 -  Protection
 -  Sans objet



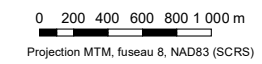
MRC DE ROUSSILLON

Plan régional des milieux humides et hydriques
MRC de Roussillon

**Choix de conservation des milieux humides
dans la municipalité de La Prairie**

Sources :
CanVec, RNCan, 2017
Adresses Québec, MERN Québec, 2018
Géomont, 2019
MRC de Roussillon, 2021

Projet : 21-1594
Fichier : 21-1594_C4-6_dd_engagement_2023-04-24.mxd



Avril 2023

Carte 4.6