













-  Limite de la MRC de Roussillon
-  Limite des autres MRC
-  Limite municipale de la MRC de Roussillon
-  Limite des grands bassins versants
-  Territoire non organisé
-  Terre publique

- ZONES À FORT POTENTIAL DE DÉVELOPPEMENT**
-  Projet de développement prévu
  -  Autre (ZFPD)

- MILIEUX HUMIDES**
- CHOIX DE CONSERVATION**
-  Perte anticipée
  -  Utilisation durable
  -  Protection
  -  Sans objet



MRC DE ROUSSILLON

Plan régional des milieux humides et hydriques  
MRC de Roussillon

**Choix de conservation des milieux humides  
dans la municipalité de Léry**

**Sources :**  
 CanVec, RNCan, 2017  
 Adresses Québec, MERN Québec, 2018  
 Géomont, 2019  
 MRC de Roussillon, 2021

Projet : 21-1594  
 Fichier : 21-1594\_C4-3\_dd\_engagement\_2023-04-24.mxd

