






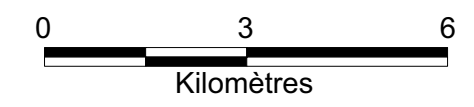
MRC DE ROUSSILLON

**SCHÉMA D'AMÉNAGEMENT RÉVISÉ**

**Plan 31  
Zones potentielles d'implantation des éoliennes**

**Légende**

-  Limite municipale
-  Périmètre d'urbanisation
-  Massif boisé
-  Zone potentielle
-  Zone potentielle réservée aux projets communautaires



Service de l'aménagement du territoire

SEPTEMBRE 2007

Ce produit comporte de l'information géographique de base provenant du gouvernement du Québec.  
© Gouvernement du Québec, tous droits réservés.

*Julie Bates*  
Préfète

*Phargy*  
Secrétaire-trésorier

*26 sept 2007*  
Date