










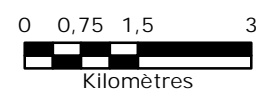
Schéma d'aménagement et de développement durable

PLAN 3  
DENSITÉ DE POPULATION PAR  
AIRE DE DIFFUSION, RECENSE-  
MENT DE 2016

-  Limite municipale
-  Limite de MRC

**Hab./km<sup>2</sup>**

	16,7 à 500
	Plus de 500 à 1000
	Plus de 1000 à 2000
	Plus de 2000 à 3000
	Plus de 3000 à 4000
	Plus de 4000 à 5000
	Plus de 5000 à 7819,5



Service de l'aménagement du territoire  
25 OCTOBRE 2017