







 Limite de la MRC de Roussillon
 Limite des autres MRC
 Limite municipale de la MRC de Roussillon
 Limite des grands bassins versants
 Territoire non organisé
 Terre publique


ZONES À FORT POTENTIAL DE DÉVELOPPEMENT
 Projet de développement prévu
 Autre (ZFDP)

MILIEUX HUMIDES
CHOIX DE CONSERVATION
 Perte anticipée
 Utilisation durable
 Protection
 Sans objet


MRC DE ROUSSILLON
 Plan régional des milieux humides et hydriques
 MRC de Roussillon
**Choix de conservation des milieux humides
 dans la municipalité de Sainte-Constant**

Sources :
 CanVec, RNCan, 2017
 Adresses Québec, MERN Québec, 2018
 Géomont, 2019
 MRC de Roussillon, 2021
 Projet : 21-1594
 Fichier : 21-1594_C4-7_dd_engagement_2023-04-24.mxd

0 400 800 1 200 1 600 2 000 m
 Projection MTM, fuseau 8, NAD83 (SCRS)

Avril 2023 

Carte 4.7